



Мэр города Благовещенска
Амурской области

ПОСТАНОВЛЕНИЕ

09.12.2024

№ 115

г. Благовещенск

О проведении публичных слушаний по проекту схемы расположения земельных участков на кадастровом плане территории, на которых расположены многоквартирные дома и иные входящие в состав таких домов объекты недвижимого имущества

В соответствии с п. 2.1 ст. 11.10 Земельного кодекса Российской Федерации, ст. 5.1 Градостроительного кодекса Российской Федерации, ст. 7 Федерального закона от 14.03.2022 № 58-ФЗ «О внесении изменений в отдельные законодательные акты Российской Федерации», Положением об организации и проведении публичных слушаний по вопросам градостроительной деятельности в муниципальном образовании городе Благовещенске, утвержденным решением Благовещенской городской Думы от 14.06.2018 № 46/56,

п о с т а н о в л я ю:

1. Провести с 20.12.2024 по 17.01.2025 публичные слушания по проекту схемы расположения земельных участков на кадастровом плане территории, на которых расположены многоквартирные дома и иные входящие в состав таких домов объекты недвижимого имущества по адресам: ул. Институтская, д. 30/1, д. 30/2 (приложение).

2. Установить срок проведения публичных слушаний со дня оповещения жителей муниципального образования об их проведении до дня опубликования заключения о результатах публичных слушаний – 29 дней.

3. Собрание участников публичных слушаний провести 13.01.2025 в 17:00 в административном здании по адресу: г. Благовещенск, ул. Ленина, д. 108/2, каб. 117.

4. Управлению единой муниципальной информационной системы администрации города Благовещенска обеспечить размещение в сетевом издании «Официальный сайт Администрации города Благовещенск»:

4.1 настоящего постановления, оповещения о начале публичных слушаний, информационных материалов к рассматриваемому проекту – 20.12.2024;

4.2 заключения о результатах публичных слушаний – 17.01.2025.

5. Настоящее постановление вступает в силу со дня размещения в сетевом издании «Официальный сайт Администрации города Благовещенск».

6. Контроль за исполнением настоящего постановления возложить на заместителя мэра города Благовещенска Воронова А.Е.

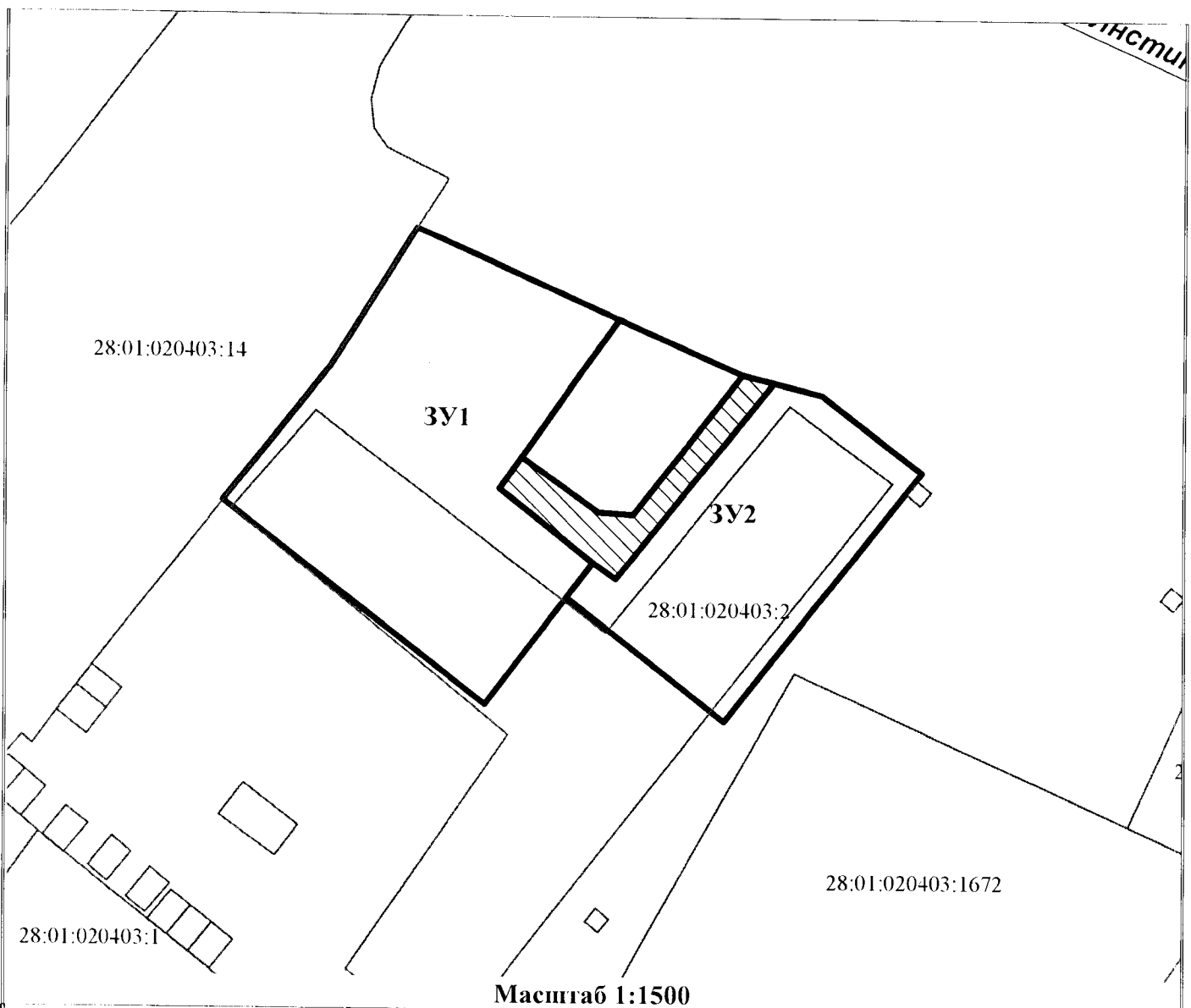
Мэр города Благовещенска

О.Г. Имамеев

Приложение
к постановлению мэра
города Благовещенска
от 09.12.2024 № 115



Схема расположения земельных участков
на кадастровом плане территории

Условный номер земельного участка ЗУ1		
Площадь земельного участка 2392 м ²		
Обозначение характерных точек границ	Координаты, м	
	X	Y
Н1	457869,24	3285093,58
Н2	457900,96	3285052,83
Н3	457922,26	3285069,54
Н4	457943,85	3285082,74
Н5	457929,73	3285114,52
Н6	457903,08	3285095,78
Н7	457891,62	3285110,52
Н8	457886,11	3285106,39
Н1	457869,24	3285093,58
Условный номер земельного участка ЗУ2		
Площадь земельного участка 2220 м ²		
Обозначение характерных точек границ	Координаты, м	
	X	Y
Н1	457929,73	3285114,52
Н2	457921,12	3285133,85
Н3	457918,06	3285146,20
Н4	457906,03	3285161,72
Н5	457866,76	3285131,12
Н6	457886,11	3285106,39
Н7	457891,62	3285110,52
Н8	457903,08	3285095,78
Н1	457929,73	3285114,52
Условный номер части земельного участка ЗУ2:чзу1		
Площадь части земельного участка 296 м ²		
Обозначение характерных точек границ	Координаты, м	
	X	Y
Н1	457919,92	3285138,69
Н2	457889,07	3285114,09
Н3	457891,62	3285110,52
Н4	457903,08	3285095,78
Н5	457908,10	3285099,31
Н6	457899,48	3285111,35
Н7	457899,12	3285116,83
Н8	457921,12	3285133,85
Н1	457919,92	3285138,69



Масштаб 1:1500

Условные
обозначения:

-  Граница образуемых земельных участков
-  Граница части земельного участка для прохода, проезда