

Схема расположения земельного участка
на кадастровом плане территории
02.02 2024



Местоположение: квартал 524

Заявитель: Ковальчук С.Е. (вх. от 26.06.2024 № 52253)

Кадастровый номер: 28:01:020524:316

Территориальная зона: Зона прочей зелени (Р-3)

Вид разрешенного использования: условный

Запрашиваемый вид использования: служебные гаражи (код 4.9)

Площадь: 5660 кв. м

Масштаб 1: 1000

Лен. комиссия 10/18.03.2024



458595/3289271

Схему проверил

Схему выполнил

Заключение согласующей
организации

Т.В. Рулина

Л.А. Карева

АО «ДГК»	
СП «Благовещенская ТЭЦ»	
Согласовано	
Подпись	<i>02.02.2024</i>
Дата	<i>02.02.2024</i>

Схема расположения земельного участка
на кадастровом плане территории
01.01 2024



Местоположение: квартал 524

Заявитель: Ковальчук С.Е. (вх. от 26.06.2024 № 52253)

Кадастровый номер: 28:01:020524:316

Территориальная зона: Зона прочей зелени (Р-3)

Вид разрешенного использования: условный

Запрашиваемый вид использования: служебные гаражи (код 4.9)

Площадь: 5660 кв. м

Масштаб 1: 1000



458595/3289271

Схему проверил

Схему выполнил

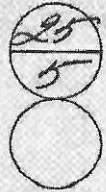
Заключение согласующей
организации

Т.В. Рулина

Л.А. Карева



Схема расположения земельного участка
на кадастровом плане территории
02.07 2024



Местоположение: квартал 524

Заявитель: Ковальчук С.Е. (вх. от 26.06.2024 № 52253)

Кадастровый номер: 28:01:020524:316

Территориальная зона: Зона прочей зелени (Р-3)

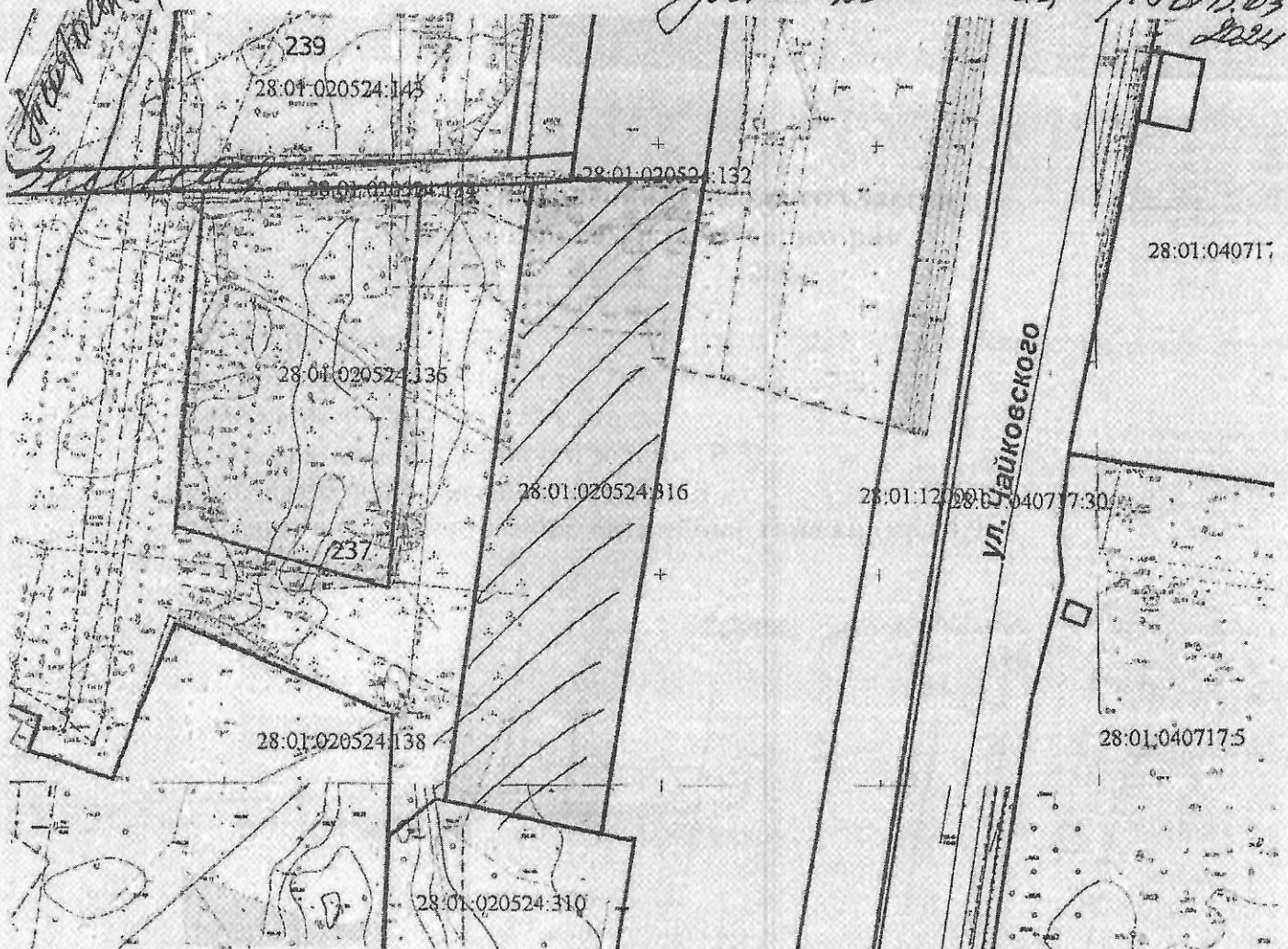
Вид разрешенного использования: условный

Запрашиваемый вид использования: служебные гаражи (код 4.9)

Площадь: 5660 кв. м

Масштаб 1: 1000

Решение комиссии от 26.07.2024



458595/3289271

Схему проверил

Схему выполнил

Заключение согласующей
организации

Т.В. Рулина

Л.А. Карева

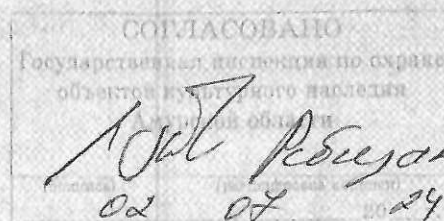


Схема расположения земельного участка
на кадастровом плане территории
02.07 2024



Местоположение: квартал 524

Заявитель: Ковальчук С.Е. (вх. от 26.06.2024 № 52253)

Кадастровый номер: 28:01:020524:316

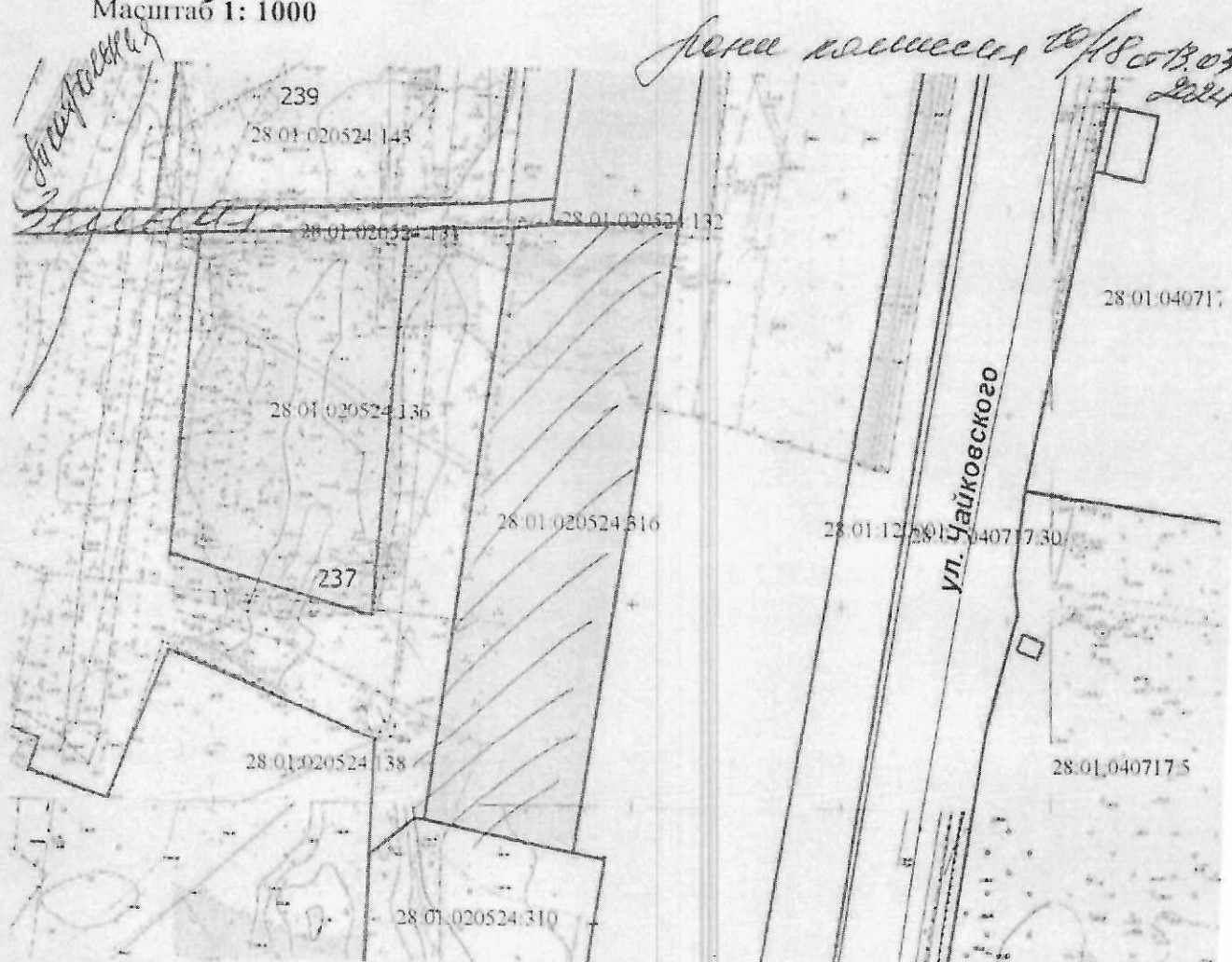
Территориальная зона: Зона прочей зелени (Р-3)

Вид разрешенного использования: условный

Запрашиваемый вид использования: служебные гаражи (код 4.9)

Площадь: 5660 кв. м

Масштаб 1: 1000




458595/3289271

Схему проверил

Схему выполнил

Заключение согласующей
организации



[Signature]

Т.В. Рулина

Л.А. Карева

*Согласовано за
одно из
назначений*

[Signature]

Схема расположения земельного участка
на кадастровом плане территории
01.01 2024



Местоположение: квартал 524

Заявитель: Ковальчук С.Е. (вх. от 26.06.2024 № 52253)

Кадастровый номер: 28:01:020524:316

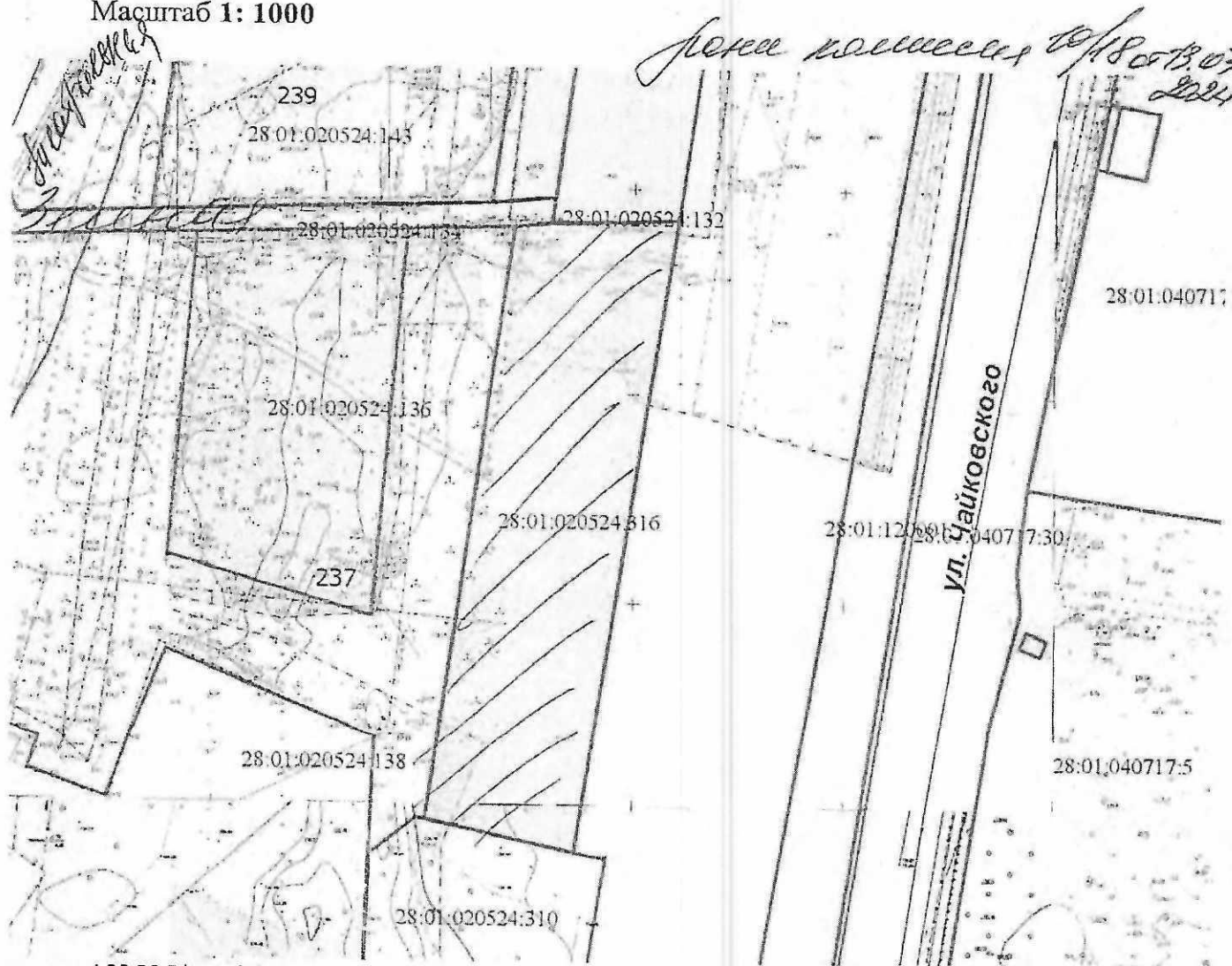
Территориальная зона: Зона прочей зелени (Р-3)

Вид разрешенного использования: условный

Запрашиваемый вид использования: служебные гаражи (код 4.9)

Площадь: 5660 кв. м

Масштаб 1: 1000



458595/3289271

Схему проверил

Схему выполнил

Заключение согласующей
организации

Т.В. Рулина

Л.А. Карева




Схема расположения земельного участка
на кадастровом плане территории
01.07 2024



Местоположение: квартал 524

Заявитель: Ковальчук С.Е. (вх. от 26.06.2024 № 52253)

Кадастровый номер: 28:01:020524:316

Территориальная зона: Зона прочей зелени (Р-3)

Вид разрешенного использования: условный

Запрашиваемый вид использования: служебные гаражи (код 4.9)

Площадь: 5660 кв. м

Масштаб 1: 1000

Лена Колесникова 01.08.2024

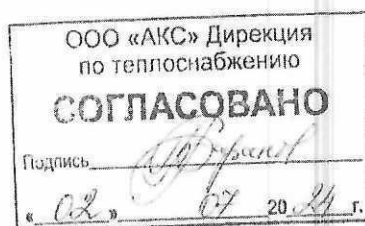


458595/3289271

Схему проверил

Схему выполнил

Заключение согласующей
организации



Л.А. Карева

Т.В. Рулина

Л.А. Карева

Мақштаб 1: 1000

Дата написания 20/05/2024



Заклучение согласующей
организации



Л.А. Карева

СОГЛАСОВАНО

Подпи

« 02 » 07 20 24 г.

**Схема расположения земельного участка
на кадастровом плане территории**
01.01 2024

25
5

Местоположение: квартал 524

Заявитель: Ковальчук С.Е. (вх. от 26.06.2024 № 52253)

Кадастровый номер: 28:01:020524:316

Территориальная зона: Зона прочей зелени (Р-3)

Вид разрешенного использования: условный

Запрашиваемый вид использования: служебные гаражи (код 4.9)

Площадь: 5660 кв. м

Масштаб 1: 1000

Юлия Ковальчук 01/08/2024



458595/3289271

Схему проверил

Схему выполнил

Заключение согласующей
организации

*При условии соблюдения требований
к охрону зоны ВЛ-35 кВ
(Пост. Пр-ва РР от 16.02.2009г.)
Без размещения гаражей и стоянок, а также
складирования материалов в охрону зоны ВЛ
(п. 9. Правил установления охранных зон)*

СП «ЦГО» филиал АО «ДРСК»
«Амурские ЗО»

СОГЛАСОВАНО

«02» 07 2024 г.

Подпись *[Signature]*

Т.В. Рулина

Л.А. Карева

Схема расположения земельного участка
на кадастровом плане территории

01.07 2024



Местоположение: квартал 524

Заявитель: Ковальчук С.Е. (вх. от 26.06.2024 № 52253)

Кадастровый номер: 28:01:020524:316

Территориальная зона: Зона прочей зелени (Р-3)

Вид разрешенного использования: условный

Запрашиваемый вид использования: служебные гаражи (код 4.9)

Площадь: 5660 кв. м

Масштаб 1: 1000

Решение комиссии 01/08/2024



458595/3289271

Схему проверил

Схему выполнил

Заключение согласующей
организации

«Согласовано»
ПАО «Ростелеком» Амурский филиал
Центр Эксплуатации Линейный Цех
г. Благовещенск, ул. Пионерская, 40
Тел. 8(4162)52-25-09, 8(914)557-73-00
02.07.2024г.
Мироненко Е.В.
И.О. представителя подпись

Перед началом работ
вызвать представителей
ПАО "Ростелеком"
ТЕЛ. 89143800847, 894145857537
89145830395.

С.Е. Ковальчук

Т.В. Рулина

Л.А. Карева

СОГЛАСОВАНО
Амурский филиал ПАО «Ростелеком»
Линейно-кабельный цех г. Благовещенск
При производстве земляных работ вызвать представителей
ПАО «Ростелеком»
По телефону 8(914)557-73-00
02.07.2024 г.
Подпись Л.А. Карева

с. 1

Схема расположения земельного участка
на кадастровом плане территории
01.01 2024



Местоположение: квартал 524

Заявитель: Ковальчук С.Е. (вх. от 26.06.2024 № 52253)

Кадастровый номер: 28:01:020524:316

Территориальная зона: Зона прочей зелени (Р-3)

Вид разрешенного использования: условный

Запрашиваемый вид использования: служебные гаражи (код 4.9)

Площадь: 5660 кв. м

Масштаб 1: 1000

Зона размещения объектов
28.01.03
2024



458595/3289271

Схему проверил

Схему выполнил

Заключение согласующей
организации

Т.В. Рулина

Л.А. Карева

ООО «АКС» Дирекция по водоснабжению и водоотведению	
СОГЛАСОВАНО	
Подпись	
« 02 »	20 24 г.

25/5

АО «ДТЮ»	
СП «Амурские тепловые сети» «Район тепловых сетей г. Благовещенск»	
СОГЛАСОВАНО	
при условии	
вызова нашего представителя	
перед началом производства	
№ документа	398-34.
Подпись	Радич Ю.П.
Подпись	<i>Савва</i>
Дата	

Схема расположения земельного участка
на кадастровом плане территории

09.07 2024



Местоположение: квартал 524

Заявитель: Ковальчук С.Е. (вх. от 26.06.2024 № 52253)

Кадастровый номер: 28:01:020524:316

Территориальная зона: Зона прочей зелени (Р-3)

Вид разрешенного использования: условный

Запрашиваемый вид использования: служебные гаражи (код 4.9)

Площадь: 5660 кв. м

Масштаб 1: 1000

Решение комиссии 26/08/2024



458595/3289271

Схему проверил

Схему выполнил

Заключение согласующей
организации

Т.В. Рулина

Л.А. Карева

СОГЛАСОВАНО

ОАО «Амургаз»

Служба эксплуатации газового
хозяйства г. Благовещенска и
Благовещенского района

09.07 2024 г.

Подпись

Семенин А.Н.