

Приложение №1

Утверждена

(наименование документа об утверждении, включая

наименования органов государственной власти или

органов местного самоуправления, принявших

решение об утверждении схемы или подписавших
соглашение о перераспределении земельных
участков)

от 31.10.2023 N 5495

№п/п	Характеристики объекта и земельного участка	Объект расположен в пределах земельного участка	Площадь границ сервитута, кв.м.
1	Категория земель: Земли населенных пунктов Цель установления публичного сервитута: Для размещения сетей водоснабжения Местоположение: Амурская область, г. Благовещенск	28:01:000000:10462 28:01:130037	22 1
	Общая площадь сервитута		23


н1	453169.31	3286671.86
н2	453175.69	3286653.76
н3	453177.66	3286650.88
н4	453178.02	3286650.34
н5	453176.99	3286650.21
н6	453176.65	3286650.72
н7	453174.77	3286653.47
н8	453168.33	3286671.60
н1	453169.31	3286671.86


Схема расположения публичного сервитута



Условные обозначения:


:ПС1 - обозначение публичного сервитута

 - обозначение границы публичного сервитута

 - обозначение границ земельных участков по сведениям ЕГРН

28:01:130037:10 - обозначение земельного участка согласно сведениям ЕГРН

28:01:130037 - обозначение кадастрового квартала

 - обозначение границ кадастрового квартала

Масштаб 1:300

от 31.10.2023 № 5795

**Порядок расчета и
внесения платы за публичный сервитут**

Плата за публичный сервитут в отношении земель, государственная собственность на которые не разграничена, вносится ООО «АКС» единовременным платежом не позднее шести месяцев со дня принятия настоящего постановления путем перечисления денежных средств на расчетный счет администрации города Благовещенска по реквизитам:

ИНН 2801032015

КПП 280101001

ОКТМО 10701000

Управление федерального казначейства по Амурской области (Администрация города Благовещенска) л/с 04233008570

БИК 011012100

ОТДЕЛЕНИЕ БЛАГОВЕЩЕНСК// УФК ПО Амурской области, г. Благовещенск

Счет банка получателя 40102810245370000015

Счет получателя 031006430000000012300

КБК 00211109044040000120

В кадастровом квартале 28:01:130037

$$P = K2 \times \Pi \times S2 \times K1$$

P – размер платы за публичный сервитут (руб.);

K2 – средний показатель кадастровой стоимости земель в г. Благовещенске –
1300,11 руб./кв. м;

Π – процент от среднего показателя кадастровой стоимости земель – 0,01%;

S2 – площадь земельного участка в установленных границах публичного сервитута – **1 кв. м;**

K1 – срок публичного сервитута – **10.**

$$P = 1300,11 \times 0,01\% \times 1 \times 10 = 1,30 \text{ (руб.)}$$

ИТОГО: 1,30 (руб.)